



**Symposium International
et Culturel de Yaoui**

SICY

Cahiers du SICY



**SITE FORTIFIE ETOO ET MODES DE DEFENSE CHEZ
LES SHABÈ ET DANS L'AIRE CULTURELLE YORUBA**

N° 001 : Décembre 2019

ISBN : 978-99982-0-657-1 Dépôt légal N° 12690 du 10/12/2020

Bibliothèque Nationale du Bénin, Quatrième Trimestre

Directeur de Publication

Prof Dr Ir. Vincent Joseph MAMA

Rédacteur en Chef

Prof. Dr Yabi Ibouraima

Rédacteur en Chef Adjoint

Dr. Nestor LABIYI

Secrétariat de Rédaction

Dr. Gervais ATCHADE ;
MSc. Aliou FOUSSENI ;
MSc. Abdou-Coudous MAMAM ;
MSc. David AMOUSSOUVI ;
BSc. Elie AFFOUDA

Comité Scientifique

Président : Prof. Dr. Ing. MAMA Vincent Joseph, INRAB

Vice-Président : Dr/MC AFOUDA Servais, Université de Parakou, Bénin

Membres

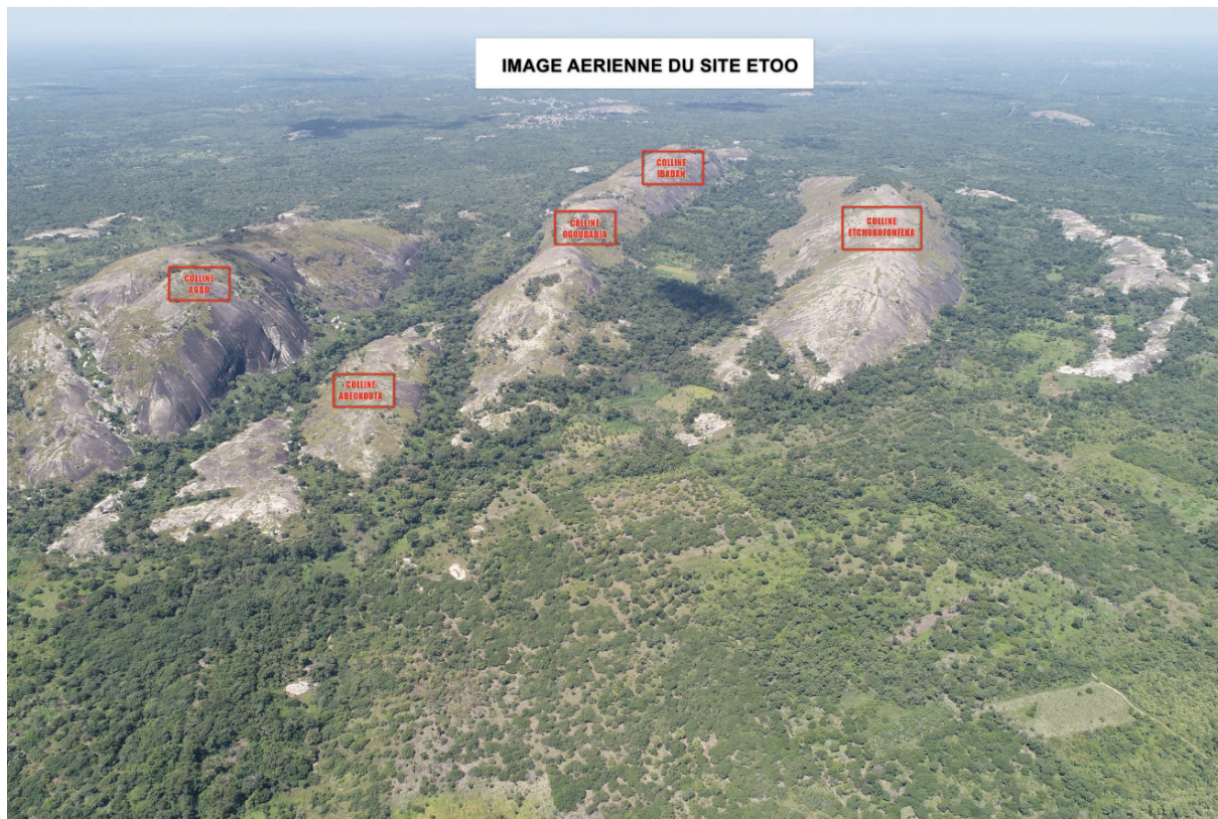
Prof. OGUNFOLAKIN, B.A., University of Ile-Ife Nigeria
Prof BIO BIGOU B. Léon, Université Abomey-Calavi, Bénin
Prof OGOUWALE Euloge, Université Abomey-Calavi, Bénin
Prof. SEKRE GBODJE Alphonse, Université Alassane Ouattara, Côte d'Ivoire
Prof OREKAN Vincent, Université Abomey-Calavi, Bénin
Prof SAIDOU Aliou, Université d'Abomey-Calavi, Bénin
Prof KIENON-KABORE Timpoko Hélène, Université Félix Houphouet-Boigny, Côte d'Ivoire
Prof. YABI Ibouraima, Université Abomey-Calavi, Bénin
Dr/MC TOSSOU M. Rogatien, Université Abomey-Calavi, Bénin
Dr/MC N'DAH Didier, Université Abomey-Calavi, Bénin
Dr/MC ONIBON Yvette, Université de Parakou, Bénin
Dr/MC VODOUNOU Jean-Bosco, Université de Parakou, Bénin
Dr/MC ADJERAN Moufoutaou, Université Abomey-Calavi, Bénin
Dr/MC AKIYO Ruffin, Université de Parakou, Bénin
Dr/MC. OLOUKOI Joseph, AFRIGIST, Ilé-Ifé, Nigeria

COMITÉ DE LECTURE

N°	Noms et prénoms	Titre/Fonction	Adresse Contact
01	Prof. Bani Léon BIO BIGOU	Professeur Titulaire de Géographie Humaine Université d'Abomey-Calavi -BENIN	Tél : 97575784 e-mail : biobigou12@gmail.com ou biobigoulon@yahoo.fr
02	Prof. Timpoko Hélène KIENON- KABORE	Professeur Titulaire (CAMES) Archéologue SHS/ISAD/ Université Félix Houphouët-Boigny de Cocody. Abidjan (COTE D'IVOIRE)	Tél : (+225) 47598959/ (+225) 01 44 09 32 e-mail : tkienon@gmail.com
03	Prof. Dr Ir. Vincent Joseph MAMA	Directeur de Recherche Institut National des Recherches Agricoles du BENIN (INRAB)	Tél : 64394430 / 66557865 Email : mamvincent@coraf.org
04	Prof. Alphonse SEKRE GBODJE	Professeur Titulaire Politologue, Historien contemporain Département Histoire Université Alassane OUATTARA (COTE D'IVOIRE)	Tél : 02674568 / 47649099 e-mail : sekre_alphonse@yahoo.fr
05	Prof. Brice TENTE	Professeur Titulaire Institut de Géographie et Aménagement du Territoire (IGATE) Université d'Abomey-Calavi BENIN	Tél : 61479961 / 95199977 Email : tentebrice@gmail.com
06	Prof. Ibouaïma YABI	Professeur Titulaire Institut de Géographie et Aménagement du Territoire (IGATE) Université d'Abomey-Calavi BENIN	Tél : 97476828 Email : yafid2@yahoo.fr
07	Prof. Vincent OREKAN	Professeur Titulaire Institut de Géographie et Aménagement du Territoire (IGATE) Université d'Abomey-Calavi BENIN	Tél : 96910167 / 95814868 Email : vincent.orekan@gmail.com
08	Dr. Ismael TOKO	Professeur Titulaire Institut de Géographie et Aménagement du Territoire (IGATE) Université d'Abomey-Calavi BENIN	Tél : 97772872 Email : ismael_toko@yahoo.fr
09	Dr Yvette ONIBON DOUBOGAN	Maître de Conférences Sociologue du développement Université de Parakou BENIN	Tel : + 229 9585937 Email : yvette.onibon@gmail.com
10	Dr. Lié Rufin O. AKIYO	Maître de Conférences Sociologie de l'Environnement Université de Parakou BENIN	Tél: 00229 97 47 61 10 ; 94 20 70 86 e-mail : rufinakiyo@yahoo.fr
11	Dr. Raphaël Zomblewou YEBOU	Maître de Conférences Lettres Modernes Université d'Abomey-Calavi BENIN	Tél : 97654672 Email : macrosepanouie@gmail.com
12	Dr. Romuald TCHIBOZO	Maître de Conférences Institut National des Métiers d'Art, d'Archéologie et de la Culture (INMAAC) Université d'Abomey-Calavi BENIN	Tel: +229-95842456 E-mail : romuald.tchibozo@uac.bj

N°	Noms et prénoms	Titre/Fonction	Adresse Contact
13	Dr. Servais AFOUDA	Maître de Conférences Faculté des Lettres et Sciences Humaines Université de Parakou BENIN	Tél : 95569358 Email : afoudalix@yahoo.fr
14	Dr. Ousseni AROUNA	Maître de Conférences Université Nationale des Sciences, Technologies, Ingénierie et Mathématiques d'Abomey (UNSTIM-Abomey) BENIN	Tél : 97629703 Email : arounaouseni@gmail.com
15	Dr. Isaac A. ADJE	Chargé de recherches Institut National des Recherches Agricoles du Bénin (INRAB)	Tél : 61 43 18 40 ; e-mail : alisaacadje@gmail.com
16	Dr. Pon Jean-Baptiste COULIBALY	Maître Assistant ; Archéologue Département d'Histoire et Archéologie Université Joseph KI-ZERBO Ouagadougou - BURKINA FASO	Tel: (00226)7005190 e-mail :
17	Dr. Patrick ADJIVESSODE J.	Maître-Assistant, Historien Département d'Histoire et Archéologie <i>Université d'Abomey-Calavi -BENIN</i>	97886290 Email : kck@yahoo.fr
18	Dr. Arthur VIDO	Maître-Assistant, Historien Département d'Histoire et Archéologie <i>Université d'Abomey-Calavi -BENIN</i>	Tél : 66272619 Vido_arthur@yahoo.fr
19	Dr Hassane HAMADOU	Maître-Assistant ; Histoire Contemporaine Université Abdou Moumouni de Niamey (NIGER)	Tel: 00227 985870399467878591973570 e-mail : koulbagou@yahoo.fr
20	Dr Ir. Félix Chabi BIAOU	Maître-Assistant ; Agro-économiste Faculté des Sciences Economiques et de Gestion Université d'Abomey-Calavi, BENIN	Tél : 97645502 e-mail : felchabiaou@gmail.com
21	Dr. Djafarou ABDOULAYE	Maitre-Assistant Département de Géographie et Aménagement du Territoire / FASHS Université d'Abomey-Calavi. BENIN	Tél : 96477760 Email : djaf_2006@yahoo.fr
22	Dr. Mama DJAOUGA	Maitre-Assistant Institut de Géographie et Aménagement du Territoire (IGATE) Université d'Abomey-Calavi BENIN	Tél : 97489999/95715567 Email : maloud75@gmail.com
23	Dr. Julien Chambi ATCHADE	Maître-Assistant ; Socio-linguiste Département des Langues /FLASH Université de Parakou BENIN	Tél: 97763643 Email : julienatchade@yahoo.fr
24	Dr. Dieudonné AWO	Maître-Assistant, Historien Département d'Histoire et Archéologie Université d'Abomey-Calavi BENIN	Tél : 95737760 Email : awomania@yahoo.fr
25	Dr. Kpokpogbé Célestin KIKI	Chargé de recherche ; Sociologue Institut National des Recherches Agricoles du Bénin (INRAB)	Tel : 97629940 e-mail : Email : Celestinkiki17@gmail.com
26	Dr. Opèoluwa Blandine AGBAKA	Enseignante-Chercheure Gestionnaire du Patrimoine Culturel Institut National des Métiers d'Art, d'Archéologie et de la Culture (INMAAC) Université d'Abomey-Calavi BENIN	Tél : 95562808 Email : kaddine2@yahoo.fr

N°	Noms et prénoms	Titre/Fonction	Adresse Contact
27	Dr. Nanbidou DANDONOUGBO	Historienne Département d'Histoire et Archéologie Université de Kara (TOGO)	Email : nanbdando@gmail.com
28	Dr. Mathieu SAHGUI	Sociologue Faculté des Sciences Humaines et Sociales Université d'Abomey-Calavi BENIN	Tél : 97329558 Email : sahgui01@hotmail.com
29	Dr. Nestor LABIYI	Archéologue Institut National des Métiers d'Art, d'Archéologie et de la Culture (INMAAC), Université d'Abomey-Calavi - BENIN	Tél : 64 84 37 87 e-mail : omoegoun@yahoo.fr
30	Dr N. Innocent GBAÏ	Géographe-Environnementaliste Université d'Abomey-Calavi -BENIN	Tel: (00229) 96 303 343 / 95 237 863 Email : gnofodo@gmail.com
31	Dr. Zéphirin DAAVO	Anthropologue Université d'Abomey-Calavi BENIN	Tél : 954233312 Email : daavo2011@gmail.com
32	Dr. Thierry AGBANOU	Enseignant-Chercheur Laboratoire de Biogéographie et d'Expertise Environnementale (LABEE) / IGATE Université d'Abomey-Calavi. BENIN	Tél: 96003217 Email : thierry.agbanou@gmail.com
33	Dr. Gervais ATCHADE	Géographe / LACEEDE Institut de Géographie et Aménagement du Territoire (IGATE) Université d'Abomey-Calavi BENIN	Tél: 97484132 Email : akanni12@gmail.com



« Vue aérienne du Site Etoo de Yaoui »

Table des matières

COMITE SCIENTIFIQUE	2
COMITE DE LECTURE	3
SECTION I: HISTOIRE ET ARCHEOLOGIE	9
DONNÉES PRÉLIMINAIRES SUR L'OCCUPATION DU PAYS ŞÀBÈ (MOYEN-BÉNIN) (Tchékpo Egbadiran C. ASSOGBA & Nestor LABIYI)	10
LE SITE FORTIFIE ETOO DE YAQUI DANS LES PAYSAGES DU MOUVEMENT DU PAYS SHABÈ (Barpougouni Mardjoua & Nestor Labiyi)	16
INVENTAIRE ARCHEOLOGIQUE DES STRUCTURES DE FORTIFICATIONS DU PAYS SHABÈ, MOYEN BENIN, AFRIQUE DE L'OUEST (Simon AGANI & Hassane HAMADOU).....	25
LES COLLINES DE L'ESPACE YORUBA : POLES D'ATTRACTION DES POPULATIONS EN PERIODE D'INSECURITE (Dr. Nestor Labiyi)	38
LE PATRIMOINE CULTUREL MATERIEL DES COLLINES OKE SHABÈ : QUELS ENJEUX POUR LE DEVELOPPEMENT DURABLE ? (Elie Affouda & Labiyi Nestor).....	46
LE PAYS SABE, UNE ZONE DE SECURITE TROMPEUSE (Aminou GAMBARI & Didier N'DAH).....	54
STRATEGIES DE PROTECTION DU PATRIMOINE FONCIER DU PEUPLE SHABÈ (Dr. Félix Chabi BIAOU).....	70
LES GBASSIN EN PAYS SHABÈ (Ayedoun Angelo, Affouda Elie & Nestor Labiyi)	81
IGBO-IDATCHA ENTRE LE XIV ^e ET LE XVII ^e SIECLE (Dossou Ogoutchina OLOUGBEGNON)	88
EXEMPLES D'ANCIENS SITES DE FORTIFICATION ET MODES DE DEFENSE PREVENTIVE DANS LES REGIONS DE SEGBANA (NORD-EST DU BENIN) (Dr. Oumarou Bani Guene)	98
LES STRUCTURES EXCAVEES COMPLEXES, UN MODELE D'ARCHITECTURE SOUTERRAINE FORTIFIEE SUR LE PLATEAU GEDEVI (Angèle NOUDAGBE & Didier N'DAH).....	110
LE FORT DE DABOU : ARCHITECTURE ET CONSERVATION D'UN LIEU HISTORIQUE DE CÔTE D'IVOIRE (LASME Yao Jean TERENCE Gauthier)	123
ADMINISTRATION COLONIALE FORTIFIÉE À TABOU (CÔTE D'IVOIRE) : HISTOIRE ET CONSERVATION D'UN PATRIMOINE (AHOUE Jean-Jacques).....	141
ARCHITECTURE DEFENSIVE DE LA COTE D'IVOIRE (Arouna YEO, Adjoua Tchronva Larissa ADOU et Adjo Clémentine AKA)	149
SECTION II : GEOGRAPHIE, SIG ET TELEDETECTION	161
APPORT DE LA TELEDETECTION DANS LE SUIVI DU SITE ETOO DE YAQUI A KILIBO AU CENTRE BENIN (ADETONA Luc, GBADAMASSI Fousséni, VODOUNOU Jean Bosco Kpatindé & ADIGBEGNON Marcel)	162

CARTOGRAPHIE DU SITE ARCHEOLOGIQUE ETOO DE YAOUI DANS LA COMMUNE DE OUESSE A PARTIR DES TECHNIQUES SPATIALES ISSUES DES DRONES (Daniel TOSSOU ; Abdou-Coudous MAMAM ; Vinent Joseph MAMA ; Patricia Murielle HOUNGAN & Ouriel HOUNTONDJI).....	176
PEUPLEMENT SHABE ET MOBILITES SPATIO-TEMPORELLE A KILIBO (OUESS-BENIN) (SOUKOSSI M. Immaculée, ADIGBEGNON Marcel, VODOUNOU K. Jean-Bosco)	190
IMPORTANCE DE L'AGRO-BIODIVERSITE CHEZ LES PEUPLES N'NIENDES DE COBLY AU BENIN (Dr. Ir. Pocoun Damè KOMBIENOU).....	198
CONNAISSANCES ENDOGENES AGROCLIMATIQUES EN MILIEU SHABE: PERCEPTION ET PERSPECTIVES (ALAMOU Babatoundé Abraham)	216
SECTION III : SCIENCES SOCIALES	226
SÉCURITÉ ET PAIX EN AFRIQUE DE L'OUEST: QUEL RÔLE DES FEMMES EN PAYS YORUBA ? (Yvette Onibon Doubogan)	227
INFLUENCE DES RELIGIONS «REVELEES» SUR LE SYSTEME TRADITIONNEL DE DEFENSE ET DE SECURITE CHEZ LES TCHABE DU BENIN (Clément Chabi WOROU)	235
LE LEGS ANCESTRAL SHABE POUR ASSURER LA SECURITE ET PRESERVER L'INTEGRITE DU TERRITOIRE : LA CONTRIBUTION DES CONFRERIES DE CHASSEURS A LA SECURITE COMMUNAUTAIRE (Prof. Léon Bani Bio Bigou)	59
DE LA DIVERSITE DES RACES, DES PEUPLES, DES LANGUES ET DES COMMUNAUTES HUMAINES A LA SOURCE UNIQUE DE LA CREATION DE L'HOMME : ŞANGO-X&E BIOSO-FARO-NOMMO SEPTIEME ET LE MYSTERE DU VERBE CREATEUR (Firmin AMADJI)	248
SENS ET PUISSANCE DU RITE KAMOUHOU DES COMMUNAUTES LOKPA VIVANT A SAVE (Dr. Takpe Kouami)	262
PRATIQUES SPIRITUELLES ET UTILISATION DES PLANTES POUR LA DÉFENSE ET LA PROTECTION EN TEMPS DE GUERRES ET CONFLITS COMMUNAUTAIRES CHEZ LES NAGOTS DE L'AIRE CULTURELLE SHABE: CAS DES GUERRES D'OCCUPATION ET DE COLONISATION (Dr. Tiamiou AKPONNE)	273
USAGE DE SUBSTANCES PSYCHOACTIVES CHEZ LES AUXILIAIRES DE TRANSPORT EN COMMUN A ABIDJAN : CAS DES ADOLESCENTS ET JEUNES COMMUNEMENT APPELES "BALANCEURS (Dr KOUASSI Ettie Silvie).....	278

Num 001, pp. 38-45 Octobre 2020
 ISBN : 978-99982-0-657-1
 Dépôt légal n°12690 du 10 Décembre 2020
 Bibliothèque Nationale du Bénin,
 4^{ème} Trimestre

CAHIERS DU
 SICRY

LES COLLINES DE L'ESPACE YORUBA : POLES D'ATTRACTION DES POPULATIONS EN PERIODE D'INSECURITE

Nestor Labiyi

Archéologue à l'Institut National des Métiers d'Art, d'Archéologie et de Culture
 Université d'Abomey-Calavi (INMAAC/UAC)

Email : omoegoun@yahoo.fr Tél : (229) 64 84 37 87

Résumé

L'espace yorùbá s'étend sur trois (03) Etats hérités de la colonisation qui sont le Nigeria, le Bénin et le Togo. Il est limité par Atakpamè à l'Ouest, par Owo à l'Est, par Ijebu et Ode Itsekiri au Sud et par Oyo au Nord. Il est situé précisément entre les 5° et 9° de latitudes Nord, puis entre 2°30' et 6°30' de longitudes Est. Les caractéristiques physiques et les conditions géographiques de cet espace sont, d'une façon générale, favorables à l'installation humaine. La qualité de son sol, son relief, son climat, son hydrographie, sa végétation et la faune qu'elle abrite sont propices aux activités économiques et ont suscité l'afflux des communautés d'agriculteurs et de chasseurs sur ce territoire. La géologie de l'espace yorùbá fut particulièrement favorable à l'établissement des groupes humains qui fuyaient les guerres. Pendant les périodes d'insécurité les populations allaient trouver refuge au sommet des collines pour échapper aux envahisseurs. Ce phénomène fut exceptionnellement remarquable au XIX^{ème} siècle. C'est pourquoi beaucoup de villages sont établis au pied des collines et plusieurs sites archéologiques sont perchés sur les inselbergs.

Mots-clés : Espace yorùbá, colline, insécurité, sites archéologiques.

Abstract

The Yorùbá land extends into three (03) states inherited from colonization, which are Nigeria, Benin and Togo. It is limited by Atakpamè to the west, Owo to the east, Ijebu and Ode Itsekiri to the south, and Oyo to the north. It is located precisely between the 5° and 9° north, then between 2°30' and 6°30' east. The physical characteristics and geographical conditions of this space are generally favourable to human settlement. The quality of its soil, its climate, its hydrography, its vegetation and the fauna are conducive to economic activities and have led to the influx of farming and hunting communities into this territory. The geology of the Yorùbá land was particularly favourable to the establishment of human groups fleeing wars. During periods of insecurity people would seek refuge at the top hills to escape the invaders. This phenomenon was exceptionally remarkable in the 19th century. This is why many villages are established near the hills and several archaeological sites are perched on the inselbergs.

Keywords: Yorùbá land, hill, insecurity, archaeological sites.

1. Introduction

Les Yorùbá habitent un espace qui s'étend géographiquement sur trois (03) Etats hérités de la colonisation à savoir : le Nigeria, le Bénin et le Togo. Il est limité par Atakpamè à l'Ouest, par Owo à l'Est, par Ijebu et Ode Itsekiri au Sud et par Oyo au Nord. L'aire culturelle yorùbá est située précisément entre les 5° et 9° de latitudes

Nord, puis entre 2°30' et 6°30' de longitudes Est (Akinjogbin et Ayandele, 1980 : 121 ; Atanda, 1980 : 1 ; Palau Marti, 1992, Ryder, 2000 : 377).

Le territoire occupé par les populations yorùbá est majoritairement parsemé de collines. Il s'agit des inselbergs isolés les uns des autres, mais qui sont concentrés par endroits. Et curieusement, la plupart des établissements humains et les sites d'anciens villages sont localisés à proximité de ces collines (Gurstelle, 2015 ; Labiyi, 2017). D'après les investigations, les populations se ruèrent vers les affleurements rocheux pendant les périodes d'insécurité pour chercher refuge sur ces sites de défense. Pour mieux comprendre ce mode d'occupation, nous allons étudier les conditions de création de quelques villes yorùbá typiques, situées au pied des collines.

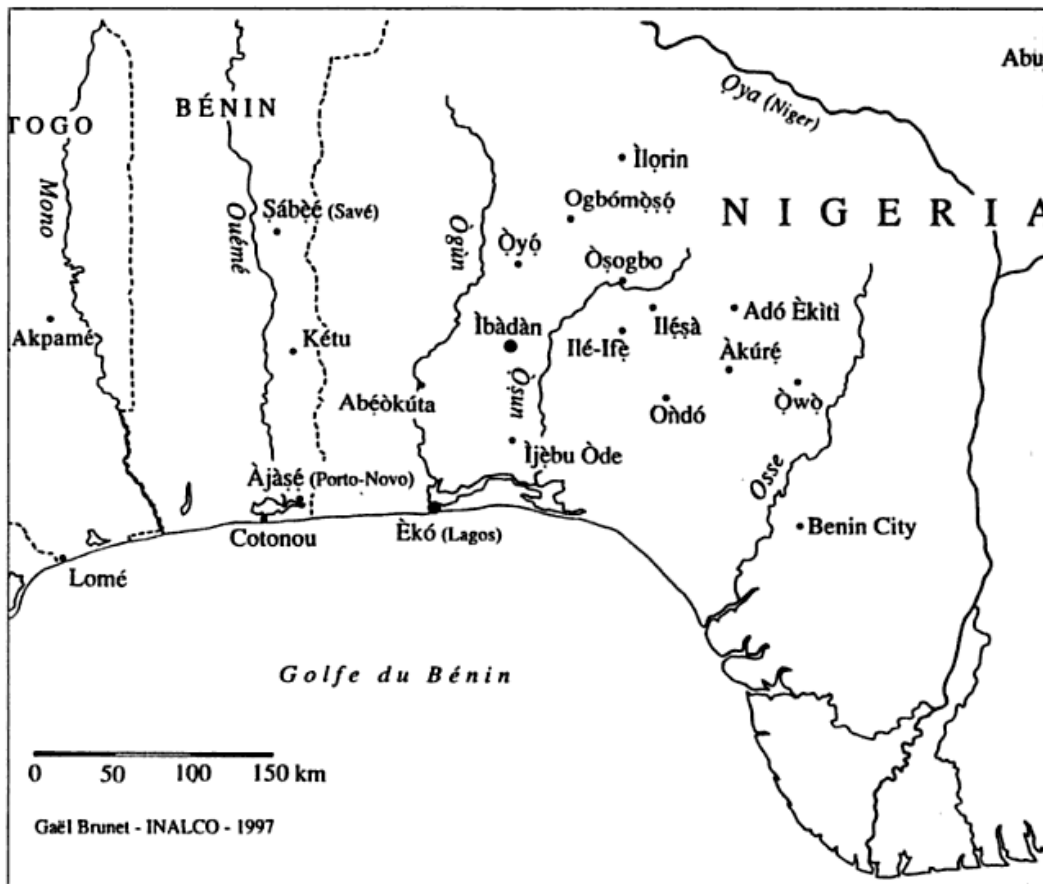


Figure 1 : L'espace yorùbá avec les principales localités
Source : Sachnine, 1997

2. La guerre comme principal facteur de déplacement des populations

Depuis le XV^e siècle, l'espace yorùbá a été le théâtre d'une série de conflits qui ont provoqué le déplacement massif des populations. Ce phénomène d'exode forcé s'est surtout intensifié au XIX^e siècle. Pendant les périodes d'insécurité, les habitants étaient contraints d'abandonner les villages et les hameaux pour se réfugier dans les zones sécurisées, où ils pouvaient se mettre à l'abri des envahisseurs. En raison de l'accès difficile des collines, elles constituaient généralement les lieux par excellence que recherchaient les caravanes de populations en fuite. Malgré les conditions de vie rudes que ces collines offrent, les réfugiés s'établissaient sur les nouveaux sites de manière permanente. La plupart des établissements perchés ou implantés à proximité des inselbergs sont devenus de grosses agglomérations, au point de supplanter les anciens villages, parce que ces sites stratégiques avaient accueilli, au fil des temps, de nombreuses vagues successives de populations qui fuyaient les invasions. Des exemples de villages qui sont nés dans un contexte de guerre foisonnent dans l'aire culturelle yorùbá.

3. Aperçu historique de quelques cités fondées au pied des collines

Pour mieux comprendre l'importance des inselbergs dans la distribution géographique des villes yorùbá, il est utile d'étudier les migrations de certaines populations de leurs foyers de dispersion et qui ont abouti à la fondation

de quelques cités au pied des collines. La répartition spatiale des habitats ne dépendait donc forcément pas de la volonté des occupants, mais elle obéissait surtout aux exigences sécuritaires. Pendant les guerres, les habitants abandonnaient les localités dépourvues d'un système de défense et recherchaient particulièrement les zones montagneuses pour s'installer.

3.1 Migration du peuple idasha et fondation de quelques cités de défense

Les Idasha sont d'origine ɛgba au Nigeria. Comme les autres composantes de souche yorùbá, leur centre de dispersion est situé probablement à Ile-Ife. A partir d'Ife, une fraction de populations avait migré pour fonder plusieurs royaumes dont le plus important fut Oyo. Ce fut une véritable confédération regroupant des Etats comme Ijebu, ɛgba, ɛgbado, Ekun Otun dans le Nigeria actuel. Mais les Nupe (encore appelés Tapa par les Yorùbá) qui vivent sur la rive gauche du fleuve Niger avaient entamé une politique expansionniste en s'avancant vers le pays yorùbá, au Sud du fleuve Niger. Durant le XV^e siècle, ils avaient commencé par importer des chevaux du pays hausa au Nord. L'adoption et l'utilisation de la cavalerie dans la savane ouverte au Nord du pays yorùbá furent un avantage sur l'armée d'Oyo. Vers la fin du règne d'Aláàfin Onígbogí, les Nupe avaient envahi le royaume des Yorùbá et la capitale Oyo-Ile fut détruite. Selon Atanda (1980 : 11) la mise à sac d'Oyo par les Nupe (Tapa) se situe vers la moitié du XV^e siècle, c'est-à-dire vers 1450. Quant à Robin Law qui se fonde sur la position d'Aláàfin Onígbogí sur la liste dynastique d'Oyo, il situe sa destruction au début du XVI^e siècle (Law, 1977 : 37-38).

En somme, les visées expansionnistes des Nupe et la pratique de la traite négrière ont provoqué l'éclatement d'Oyo et obligé des groupes de populations à quitter les Etats de la confédération. Ainsi une fraction de personnes dirigée par les Omojagoun abandonna ɛgba pour aller fonder le « royaume Igbo Idasha » au pied des collines. Ce royaume est localisé sur le territoire du Bénin actuel. En se référant aux différentes dates relatives à la destruction d'Oyo, l'on peut situer ce mouvement de populations vers le pays idasha entre le XV^e et le XVI^e siècles. Les migrants se sont d'abord installés au lieu-dit Eti-Ekpo ou Idasha-Ekpo. Le site étant ouvert et ses habitants ne se sentant pas en sécurité, les ɛgba vont alors l'abandonner pour se réfugier sur les collines, où ils ont établi le premier palais dans une grotte. Ce qui semble les mettre relativement à l'abri des attaques ennemies. C'est à partir des sommets des collines que les Omojagoun vont conquérir le site de Dassa-Zoumè, où vivaient déjà les Ijèhou et les Mamahoun (Assogba, 2008 ; Olougbeignon, 2016).




Photo 1 : La cité de Dassa-Zoumè installée sur les collines

Source : <https://www.bing.com>

Hormis le village de Dassa-Zoumè, d'importantes localités furent également fondées sur les collines, où vivaient les habitants avant de descendre peu de temps après la colonisation. Il s'agit entre autres d'Itangbé, Mondjigangan, Ouissi, Kamaté, Ifita, Imoudja, Minifi, Zaffé, Tré, Soclogbo, Bakema, Ɛkpa, Ogomou (Gomé) et Itchokpa (Sokponta). Les villages ayant été abandonnés, seuls les vestiges d'objets utilisés par leurs occupants et autres traces d'activités humaines sont encore visibles sur les collines. Parmi les témoins matériels identifiés, figurent principalement des lambeaux de murs construits en terre battue, des divinités auxquelles les populations continuent de faire des sacrifices et des cultes périodiques. On retrouve aussi sur les collines, des tessons de poterie, de bouteille, de porcelaine, des cauris, des perles de toutes factures, des pièces de monnaies, des fragments de pipes importées, des meules en pierre, etc.

Cependant les incessantes invasions du Danxomè avaient poussé d'autres franges de population idasha à migrer vers le territoire du Togo actuel, pour s'installer dans la région montagneuse d'Atakpamè par vagues successives. En effet, depuis les incursions danhoméennes organisées par les prédécesseurs du roi Gbéhanzin, certaines fractions idasha avaient quitté le royaume. La première vague qui arrivait dans la région fonda Ayélé au Sud d'Atakpamè, probablement au début du XIXe siècle (Olougbegnon, 2016). Le toponyme Ayélé, qui signifie littéralement « la vie est dure » fut donné à la localité en souvenir des conditions et des circonstances difficiles dans lesquelles elle a été créée.

3.2 Migration du peuple şàbè et fondation de quelques cités-refuges

Au temps du règne d'Aláàfin Onígboǵí (1530-1542), le septième Aláàfin d'Oyo après Oranyan, les Nupe (Tapa) avaient profité des crises fratricides au sein des Yorùbá pour attaquer le royaume d'Oyo. La capitale Oyo-Ile fut détruite en 1836 et désertée. Les habitants se sont exilés dans le Borgu où les Yorùbá ont séjourné pendant près d'un siècle. La capitale fut alors transférée à Igbòhò. D'après un autre récit, c'est dans le village de Gbere que Aláàfin Onígboǵí fut hébergé dans le Borgu. Robert Smith identifie Gbere à Gberegburu, un petit village qui se trouvait sous l'autorité du roi de Niki ou de Busa. Ce sont plutôt les successeurs d'Aláàfin Onígboǵí qui ont transféré la nouvelle capitale à Igbòhò (Adediran, 1994 : 75 ; Atanda, 1980 : 9-12 ; Igue : 2005 : 26 ; Law, 1977 : 37-39).

Dans tous les cas de figure, après un séjour assez long dans le Borgu, les Yorùbá étaient obligés d'abandonner leur lieu d'asile. Les raisons de leur départ sont de deux ordres : il y a les causes internes et les facteurs externes. Les causes internes sont liées aux crises intervenues entre les Yorùbá et leurs hôtes Baatombu (Bariba), alors que les facteurs externes sont relatifs aux interventions guerrières des Songhay dans le Borgu.

Parlant des causes internes, Aláàfin Onígboǵí qui avait épousé la fille d'un roi baatonu trouva refuge auprès de son beau-père. Celui-ci l'avait installé dans le village de Gbere. Aláàfin Onígboǵí mourut à Gbere et fut succédé par Ofiran, son fils qu'il eut avec la princesse baatonu. A la différence de son père et prédécesseur, Ofiran fut un souverain trop ambitieux. Sa principale préoccupation était la reconquête d'Oyo-Ile ; mais il ne parvint pas à accomplir ce rêve, probablement parce que les Yorùbá n'étaient pas assez puissants pour affronter les Nupe (Tapa). Il semblerait qu'à un moment, Aláàfin Ofiran se joint aux Baatombu qui organisaient des raids sur le territoire yorùbá au Sud du Borgu. C'est au cours de ces incursions que la ville d'Irawo fut détruite. Finalement une querelle survint entre Aláàfin Ofiran et ses alliés Baatombu, et les Yorùbá ont été contraints à s'exiler. Mais selon Akinjogbin et Ayandele (1980 : 129) les Yorùbá ont abandonné le Borgu parce qu'ils n'étaient pas bien traités. Aláàfin Ofiran rassembla alors ses hommes et décida de les ramener au bercail. Une horde d'exilés yorùbá passa par Kişi et établit la nouvelle capitale à Kuşu. C'est à Kuşu que Aláàfin Ofiran trouva la mort. Ce sont ses successeurs qui sont allés évincer les Tapa pour reconquérir l'ancienne capitale Oyo-Ile.

Quant aux facteurs externes qui expliquent le départ forcé des Yorùbá du Borgu, ils se réfèrent aux menaces des Songhay qui menaient des raids dans la région. Au XV^e siècle, les Songhay, sous l'impulsion du grand conquérant Sonni Ali, organisaient des expéditions militaires dans le Borgu. Le but de ces interventions était de lever une partie de leur armée pour aller combattre les Marocains (Atanda, 1980 : 91 ; Law, 1977 : 39-44 ; Akinjogbin, 2002 ; Igue, 2005). Après Sonni Ali, Askya Mohammed Touré se servait du Dendi comme base pour lancer des assauts

contre le Borgu. Lorsqu'il fut tué en 1512, ses successeurs notamment son fils Koli Tengella, multiplièrent les attaques contre les Baatombu (Bariba) du Borgu (Cissoko, 2000 : 217-220). Vers la moitié du XVI^e siècle, les Songhay sous l'autorité de Askya Dawud avaient envahi le Borgu et détruit Busa vers 1555/56 (Adediran, 1994 : 76 ; 91). Mais selon d'autres sources, le Borgu constituait un bastion d'incroyants, hostiles et réfractaires à l'islam. Les premiers immigrants Dendi-Songhay au Borgu étaient donc des guerriers jihadistes venus combattre et convertir à l'islam les païens Baatombu et Wassangari (Arifari Bako, 1989 : 70-71).

Il convient de signaler qu'aucun succès éclatant n'a été enregistré au cours des assauts que les Songhay avaient lancés contre le Borgu, mais l'une des conséquences directes des attaques répétées fut la dispersion des Yorùbá qui y avaient trouvé refuge. Dans leur fuite, ils ont pris différentes directions : le groupe des Mokolé se dirigea vers le Nord pour s'établir dans les parages de Kandi. Pendant ce temps, un autre groupe migra vers le Sud-Ouest. Au cours de leur périple, ces exilés avaient marqué plusieurs escales. Pendant le séjour à Kilibo, le groupe s'éclata en plusieurs fractions et chaque partie prit sa direction.

Une fraction conduite par un certain Şabi-Sinkun avança vers le Sud-Ouest pour fonder le village de Aşen au milieu des collines. Plus tard, les habitants furent contraints à déplacer le village sous la pression des envahisseurs yorùbá. Il fut alors transféré sur un autre site stratégique, situé au pied des collines dites Őta et Okuta Apato. C'est dans ce contexte d'insécurité que fut fondé le village de Ikemon. Pour parer de nouvelles invasions, le village fut fortifié avec une plante défensive ęwon. A cause des conditions sécuritaires que Ikemon garantissait à ses habitants, le village se transforma en une grosse agglomération, parce qu'il a accueilli d'autres vagues de populations qui fuyaient les guerriers et les chasseurs d'hommes. Malgré que le village d'Aşen ait été détruit puis tombé en ruine, une divinité tutélaire fut abandonnée et soigneusement conservée sur son emplacement. Les populations retournent périodiquement sur le site à l'occasion des cérémonies sacrificielles pour organiser des cultes. Il faut cependant signaler qu'il est formellement interdit aux Yorùbá d'aller sur le site d'Aşen, au risque de se faire piquer à mort par les abeilles.



Photo 2 : La cité d'Ile-Şàbe au pied des collines dites Oke-Şàbe

Source : <https://www.bing.com>

Une autre fraction de populations ayant quitté Kilibo prit la direction du Sud pour s'établir à Atunro. Cet ancien établissement situé non loin de l'actuel village d'Alafia fut également abandonné par ses habitants qui se sont divisés en deux groupes. Chacun d'eux se lança à la recherche d'une zone montagneuse pour s'installer définitivement. Le premier groupe prit la direction de l'Est sous la conduite d'un certain Babagídàí, rejoint le village de Kabua, où vivaient déjà les Sọlọ au sommet des collines. Quant à la seconde caravane, elle marcha jusqu'aux collines d'Ile-Şàbe où vivaient également une population autochtone.

Mais au XIX^e siècle, les incursions du royaume du Danxomé sur le territoire şàbe, les raids des Fulani qui venaient venger la participation des Şàbe à la bataille d'Iłorin en 1835, les assauts répétés des Yorùbá et les attaques des Baatombu contre le peuple şàbe avaient amené les populations à se concentrer autour des collines pour mieux se défendre. L'agression des Baatombu a été particulièrement redoutable au point où Ọba Ọtẹwa fut obligé de transférer le palais royal à Fiditi, sur les collines (Gurstelle, 2015 : 221-222). Les interventions récurrentes des Fulani avaient forcé une partie des habitants de Kọkọrọ à fuir vers l'Est, pour fonder Abẹkuta d'Ateni au milieu d'un complexe granitique. D'autres allaient se joindre aux populations de Ikẹmon et d'Agbasa qui sont des villages naturellement protégés par des collines. L'insécurité sans cesse grandissante poussa les populations à créer de nombreux villages au pied des collines. C'est le cas de Gogoro, Agboro-Kombon, Ayedẹrọ et Kọkọtọ (Palau Marti, 1992 : 18 ; Igue, 2005 : 26 ; Oloukoi, 2012 : 116-119).

3.3 Migration du peuple yorùbá et fondation de quelques cités-citadelles

A la fin du XVIII^e siècle, l'empire d'Oyo n'arrivait plus à gérer une expansion territoriale trop rapide et s'écroula, ouvrant ainsi la voie à une crise de succession qui provoqua une guerre civile d'environ cent ans. Les vides politiques à la tête de l'empire avaient favorisé l'incursion d'outsiders, qui aboutit à l'islamisation du Nord du pays yorùbá par les Fulani dans les années 1820 (Pérouse de Montclos, 2001 : 111). Le début du XIX^e siècle marqua donc la fin de l'hégémonie de l'empire d'Oyo. Déjà vers 1800, les Fulani, sous l'autorité de Ousman Dan Fodio, entreprirent une révolution islamique qui conduisit au renversement des pouvoirs dans l'ensemble des Etats hausa. Ils ont alors établi un certain nombre d'Emirats, c'est-à-dire des Etats islamiques sous le commandement du Sultan de Şokoto, Ousman Dan Fodio. L'empire mixte hausa-fulani nouvellement bâti était favorable à l'expansion islamique vers le Sud et l'Est durant le reste du XIX^e siècle. Souvent la conquête des territoires était préparée par les prédicateurs musulmans, qui sollicitaient les soutiens du sultan pour installer un émirat.



Photo 3 : La cité inexpugnable d'Abẹkuta au pied de la colline Oke-Olumon

Source : <https://www.bing.com>

C'est dans cette dynamique qu'au début du XIX^e siècle, Salih un prédicateur musulman encore appelé Alimi fut soutenu par les dirigeants fulani du Nord, dans la coalition qu'il forma avec les adversaires de l'autorité royale d'Oyo. Parmi les adversaires d'Oyo qui collaboraient avec Alimi, figure le général Afonja qui se rebella contre l'autorité royale et qui avait installé son quartier général dans la ville provinciale d'Ilorin. Alimi introduit le jihad à Ilorin en 1817 et Afonja fut renversé par les Fulani. Le nouvel Emirat d'Ilorin fut alors intégré dans le Califat de Sokoto en 1823. Les guerres que Ilorin engagea contre Oyo avaient entraîné inéluctablement la chute de l'empire au milieu des années 1830. La capitale Oyo-Ile fut détruite et abandonnée précisément en 1836. En conséquence une grande partie du territoire d'Oyo fut intégrée dans l'Emirat d'Ilorin.

Tous les territoires yorùbá furent plongés dans le chaos. De nombreux flux migratoires partaient d'Oyo en direction de l'Est pour s'établir à Ilorin. D'autres caravanes de populations allaient en direction du Sud pour trouver refuge à Ibadan et Ile-Ife. Ces réfugiés avaient créé aussi de nouveaux villages comme Abeokuta, ainsi que de petits établissements fortifiés (Doortmont, 1994 :1-2).

Pour se défendre, les populations se regroupaient souvent sur les collines, généralement réputées imprenables, à l'image d'Abeokuta fondé sur la colline dite Olumon, d'Ado-Awaye, d'Eruwa, d'Ibadan, d'Igbeti, d'Idanre, d'Igbajo, d'Ikere ou d'Oke-Iho (Pérouse de Montclos, 2001 :114-115 : 1-2).

4. Conclusion

Le peuple yorùbá a connu, comme la plupart des autres groupes socioculturels de l'Afrique précoloniale, des épisodes mouvementés. Au cours des périodes de guerre et d'insécurité, les populations exploraient et exploitaient les différentes opportunités que leur offre le milieu naturel pour se protéger contre leurs envahisseurs. Les affleurements rocheux sont particulièrement abondants dans l'espace géographique qu'occupent les Yorùbá. Loin de constituer un handicap, les collines étaient devenues attractives pour les populations qui s'en servaient pour se défendre.

Ainsi pendant que certains peuples fuyant les conflits allaient s'installer dans les forêts denses et sur les eaux, les Yorùbá se campaient généralement au pied des collines. A la moindre alerte, ils grimpaient les inselbergs pour s'établir au sommet de manière provisoire ou définitive selon l'évolution des menaces. Nombreux furent les villages fondés par des réfugiés sur les collines ; mais à la fin du XIX^e siècle ou au début du XX^e siècle la plupart ont été abandonnés après la colonisation qui mit fin aux guerres intertribales. C'est ce qui explique la multitude des sites d'établissements humains perchés ou encastrés dans les collines.

Bibliographie

1. Adediran, B., 1994- The Frontier States of Western Yorùbáland circa 1600-1889: State Formation and Political Growth in an Ethnic Frontier Zone, IFRA, Ibadan, 248 p.
2. Akinjogbin, I., A., et Ayandele, E., A., 1980- "Yoruba up to 1800", in Groundwork of Nigerian History, IKIME O. (edited by), Ibadan, Heinemann Educational Books (Nigeria) Limited, pp. 121-143.
3. Arifari Bako, N., 1989- La question du peuplement Dendi dans la partie septentrionale de la République Populaire du Bénin : le cas du Borgou, mémoire de maîtrise d'histoire, 231 p.
4. Assogba, C., D., T., E., 2008- Reconnaissance archéologique du pays idàáshà (Moyen-Bénin), UAC, 97 p.
5. Atanda, J. A., 1980- An introduction to Yoruba History, Ibadan, Ibadan University Press, 77 p.
6. Cissoko, S., M., C., 2000- « Les Songhay du XII^e au XVI^e siècle », in Histoire Générale de l'Afrique, vol. IV, L'Afrique du XII^e au XVI^e siècle, D. T. Niane (dir), Paris, UNESCO/NEA, pp. 213-235.
7. Doortmont, M., R., 1994- Recapturing the past: Samuel Johnson and the History of the Yoruba, PhD, Rotterdam, pp.1-2

8. Gurstelle, W. A., 2015- The House of Oduduwa: An Archaeological Study of Economy and Kingship in the Savè Hills of West Africa, A dissertation submitted in partial fulfillment of the requirements for the degree of Doctor of Philosophy (Anthropology) in the University of Michigan, 486 p.
9. Igue, O., J., P., 2005b- Les Şàbẹ-Ọpara : aperçu historique, Cotonou, Les Editions LARES, 50 p.
10. Labiyi, N., 2017- Sites archéologiques et peuplement de l'espace yoruba du Bénin, du XI^e AU XVI^e siècle : cas du pays şàbẹ, Thèse de Doctorat Unique en archéologie, Université Félix Houphouët-Boigny, 413 p.
11. Law, R., C., C., 1977, The Oyo Empire, c. 1600 - c.1836: A West African Imperialism in the Era of the Atlantic Slave Trade, Clarendon, Oxford, 340 p.
12. Olougbeignon, D., O., 2016- Les Idatcha (Bénin -Togo), de la fin du XVe siècle à la conquête coloniale européenne, thèse de doctorat, université de Lomé, 600 p.
13. Oloukoi, J., 2012- Utilisation de la télédétection et des systèmes d'information géographique dans l'étude de la dynamique spatiale de l'occupation des terres au centre du Bénin, thèse pour obtenir le Diplôme de Doctorat Unique de Géographie de l'Université d'Abomey-Calavi, 304 p.
14. Palau Marti, M., 1992- L'Histoire de Sabe et de ses rois, Paris, Maisonneuve et Larose, vol.1, 345 p.
15. PEROUSE de MONTCLOS, M-A., 2001- Perspective historique sur la guerre et la ville en Afrique de l'ouest : le cas du Nigeria, In : Villes et guerres. Les Annales de la Recherche Urbaine, (91), pp.111-117.
16. Ryder, A., F., Ch., 2000- De la Volta au Cameroun, in Histoire Générale de l'Afrique, vol. IV, L'Afrique du XII^e au XVI^e siècle, D. T. Niane (dir), Paris, UNESCO/NEA, pp. 371-404.